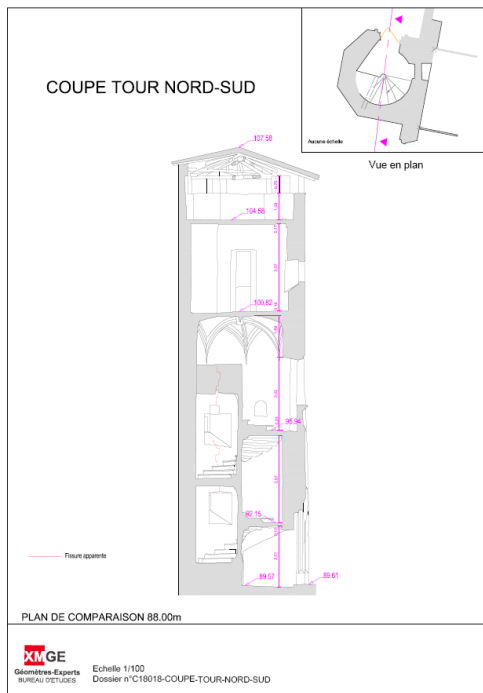



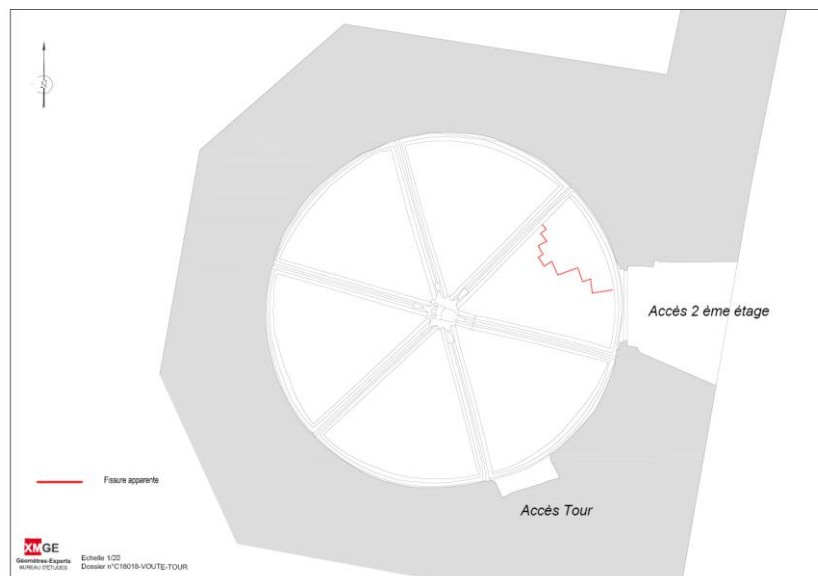
CONDOM (32) – Relevés topographiques et d'intérieur de la tour du Centre de SALVANDY



Restitution photogrammétrique en 3D MESCH
Après prise de vue par drone



Restitution photogrammétrique en 3D MESCH
Après prise de vue par drone



Relevés d'intérieurs et de façades
au Scanner 3D et drone
MOA : Communauté de Communes
de la Ténarèze